



АДМИНИСТРАЦИЯ ГОРОДА ПЕРМИ
ДЕПАРТАМЕНТ ЗЕМЕЛЬНЫХ ОТНОШЕНИЙ

Сибирская ул., д. 15, Пермь, 614000, тел. (342) 212-46-78, факс 212-41-51
e-mail: dzo@gorodperm.ru, http://www.gorodperm.ru

РАЗРЕШЕНИЕ
на размещение объекта
№ 21-01-44-719 от 20 МАЯ 2022

Департамент земельных отношений Администрации города Перми в соответствии с пунктом 3 ст. 39.36 Земельного кодекса Российской Федерации, Положением о порядке и условиях размещения объектов на землях или земельных участках, находящихся в государственной или муниципальной собственности, на территории Пермского края без предоставления земельных участков и установления сервитутов, публичного сервитута, утвержденным Постановлением Правительства Пермского края от 22 июля 2015 г. № 478-п, заявлением от 11.05.2022 г. № 21-01-06-4079

разрешает: ООО СЗ «СИТИ Проект» (ИНН 5902889443, ОГРН 1125902004260, место нахождения: 614068, г. Пермь, ул. Ленина, 72а, оф. 2).

размещение объекта: проезды, в том числе вдольтрассовые, и подъездные дороги, для размещения которых не требуется разрешения на строительство.

способ размещения объекта: наземный

на землях: государственная собственность на которые не разграничена

местоположение: Пермский край, г. Пермь, Индустриальный район, ул. Мира.

разрешение выдано на срок: 12 месяцев

Дополнительные условия размещения:

Территория, согласно схеме, расположена в зоне с особыми условиями использования территорий: приаэродромная территория аэродрома аэропорта Большое Савино; в зоне санитарной охраны: III пояс Зоны санитарной охраны скважины 1 ООО «Новогор-Прикамье» в м/р Парковый г. Перми.

ООО СЗ «СИТИ Проект»:

1. Соблюдать правила охранных зон воздушного пространства, установленные постановлением Правительства Российской Федерации от 11.03.2010 № 138 «Об утверждении Федеральных правил использования воздушного пространства Российской Федерации».

2. Соблюдать санитарные правила и нормы, установленные постановлением Главного государственного санитарного врача Российской Федерации от 14.03.2002 № 10 «О введении в действие санитарных правил и норм «Зоны санитарной охраны источников водоснабжения и водопроводов питьевого назначения. СанПиН 2.1.4.1110-02»

Приложение: схема предполагаемых к использованию земель или части земельного участка (на 2 л. в 1 экз.).

Начальник департамента земельных
отношений администрации города Перми



М.П.

Т.Н. Мехоношина

Заявитель
 Генеральный директор управляющей
 организации _____

 А. Н. Полуянов

СИТИ ПРОЕКТ

МП

СХЕМА

предполагаемых к использованию земель или части земельного участка

Объект: Земельный участок под проезды, в том числе вдольтрассовые, и подъездные дороги, для размещения которых не требуется разрешения на строительство

Местоположение: Пермский край, г. Пермь, Индустриальный район, ул. Мира

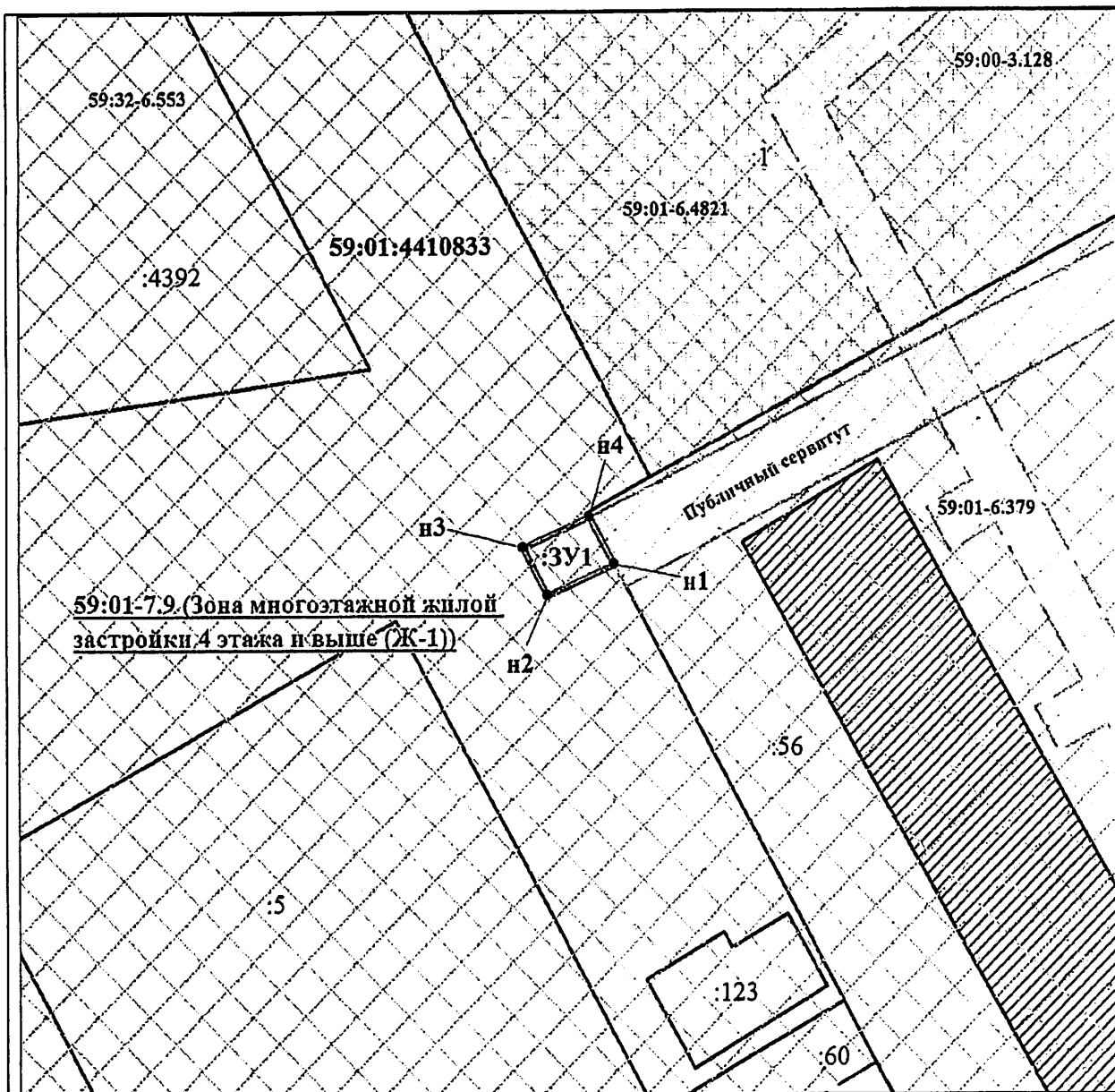
Площадь земель или части земельного участка: 25 кв.м.

Категория земель: земли населенных пунктов

Вид разрешенного использования (при наличии): -


Условный номер земельного участка - :3У1

Обозначение характерных точек границ	Координаты, м	
	X	Y
1	2	3
н1	514456.80	2228696.92
н2	514454.38	2228691.45
н3	514458.10	2228689.43
н4	514460.53	2228694.88
н1	514456.80	2228696.92
Система координат: МСК-59 (зона 2)		
Квартал: 59:01:4410833		



Масштаб 1:500

Условные обозначения:



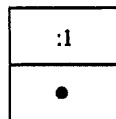
Граница испрашиваемого земельного участка

Надписи вновь образованного земельного участка

Объект капитального строительства

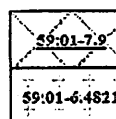
Существующая часть границы, имеющиеся в ЕГРН сведения о которой достаточны для определения ее местоположения

Надписи кадастрового номера земельного участка





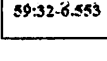


Характерная точка границы, сведения о которой позволяют однозначно определить ее положение на местности

Зона многоэтажной жилой застройки 4 этажа и выше (Ж-1)



Зона действия ограничений по условиям сохранения и планируемого размещения образовательных учреждений

Охранная зона газопровода среднего и низкого давления

	Граница кадастрового квартала
	Обозначение кадастрового квартала
	Зона с особыми условиями использования - Приаэродромная территория аэродрома аэропорта Большое Савино
	Граница муниципального образования "Пермский городской округ"
	Граница публичного сервитута в отношении земельного участка с К№ 59:01:4410833:56 по ул. Мира, д.68а, установленного Постановлением Администрации города Перми №842 от 29.10.2018г.

ОПИСАНИЕ ГРАНИЦ СМЕЖНЫХ ЗЕМЛЕПОЛЬЗОВАТЕЛЕЙ:

От н1 точки до н4 точки - земли, свободные от прав третьих лиц

От н4 точки до н1 точки - граница земельного участка с кадастровым номером 59:01:4410833:56, расположенного по адресу: Пермский край, г. Пермь, р-н Индустриальный, ул. Мира, 68а